



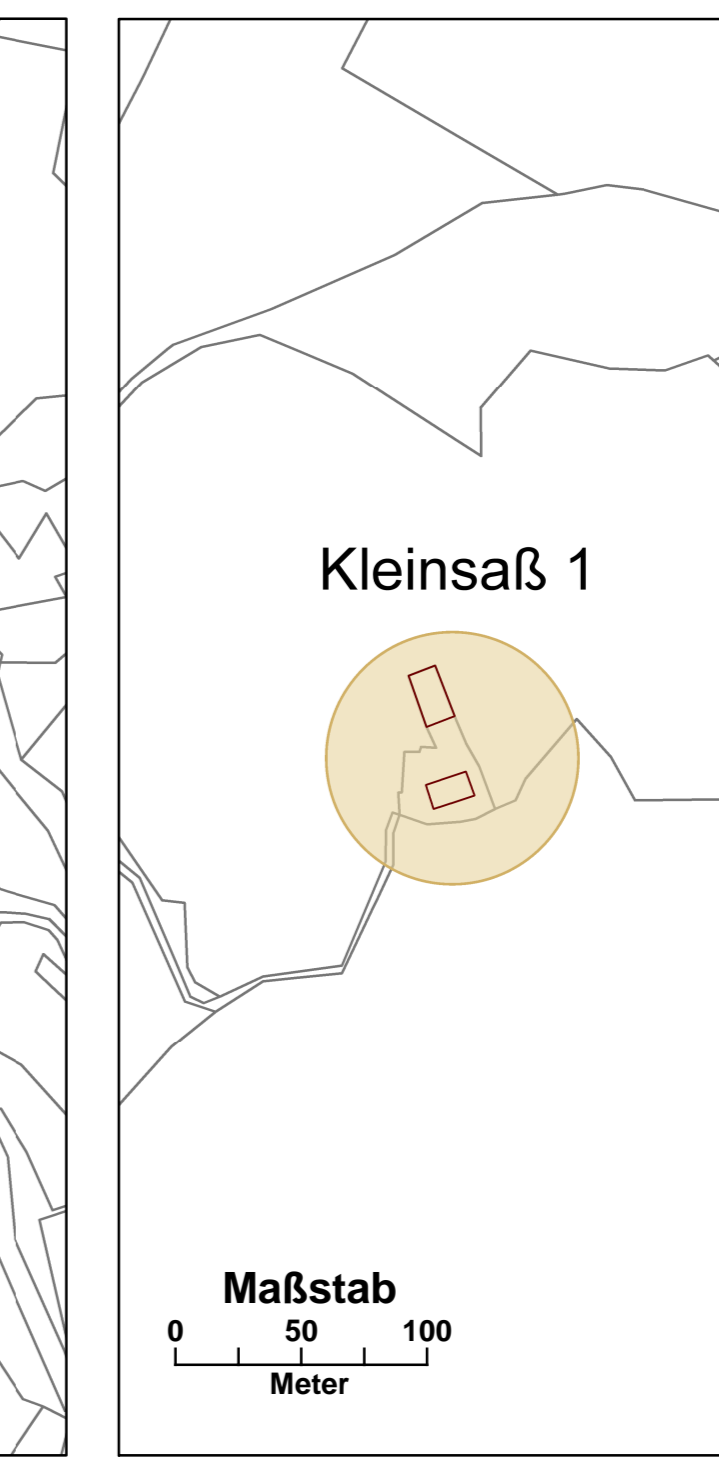
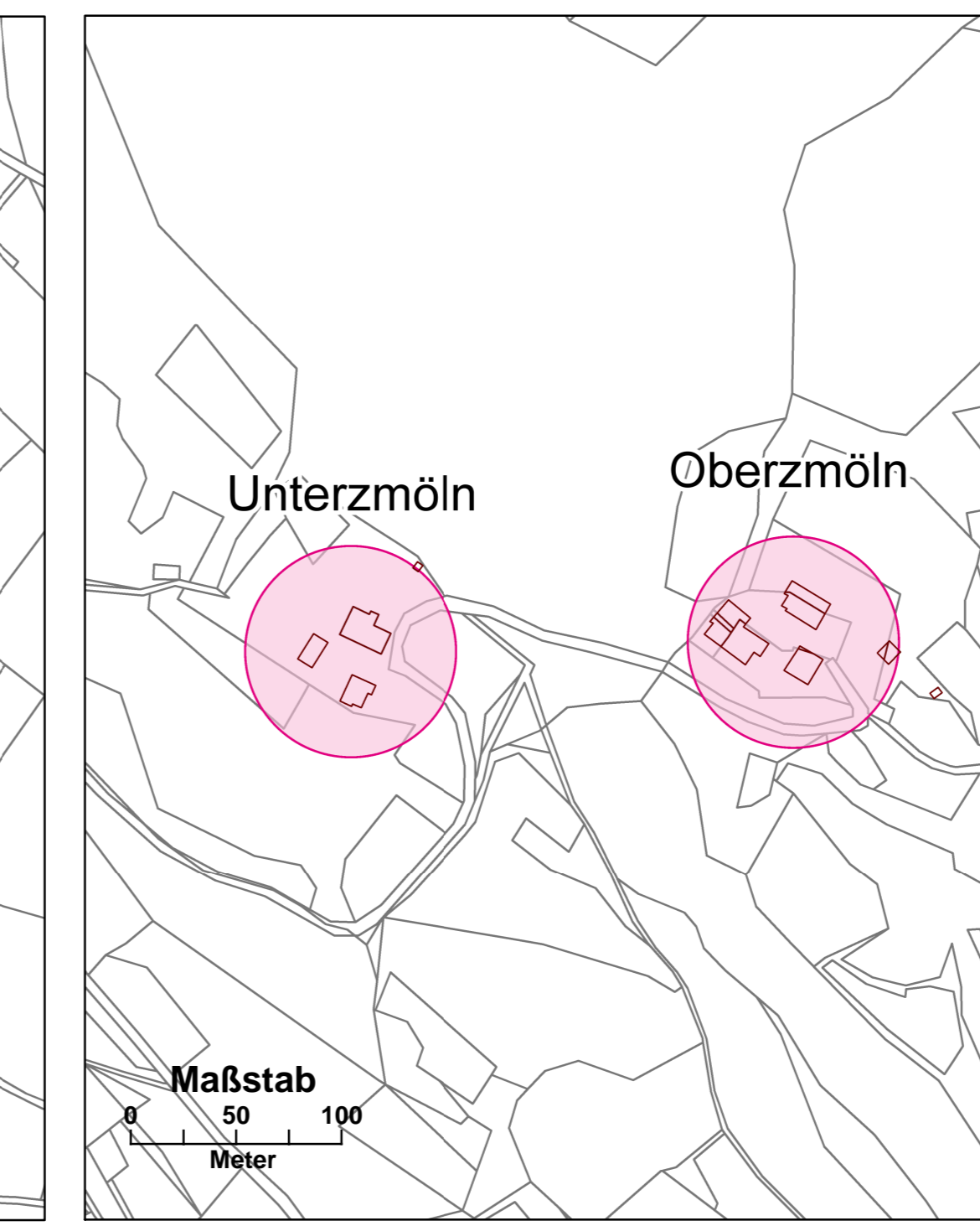
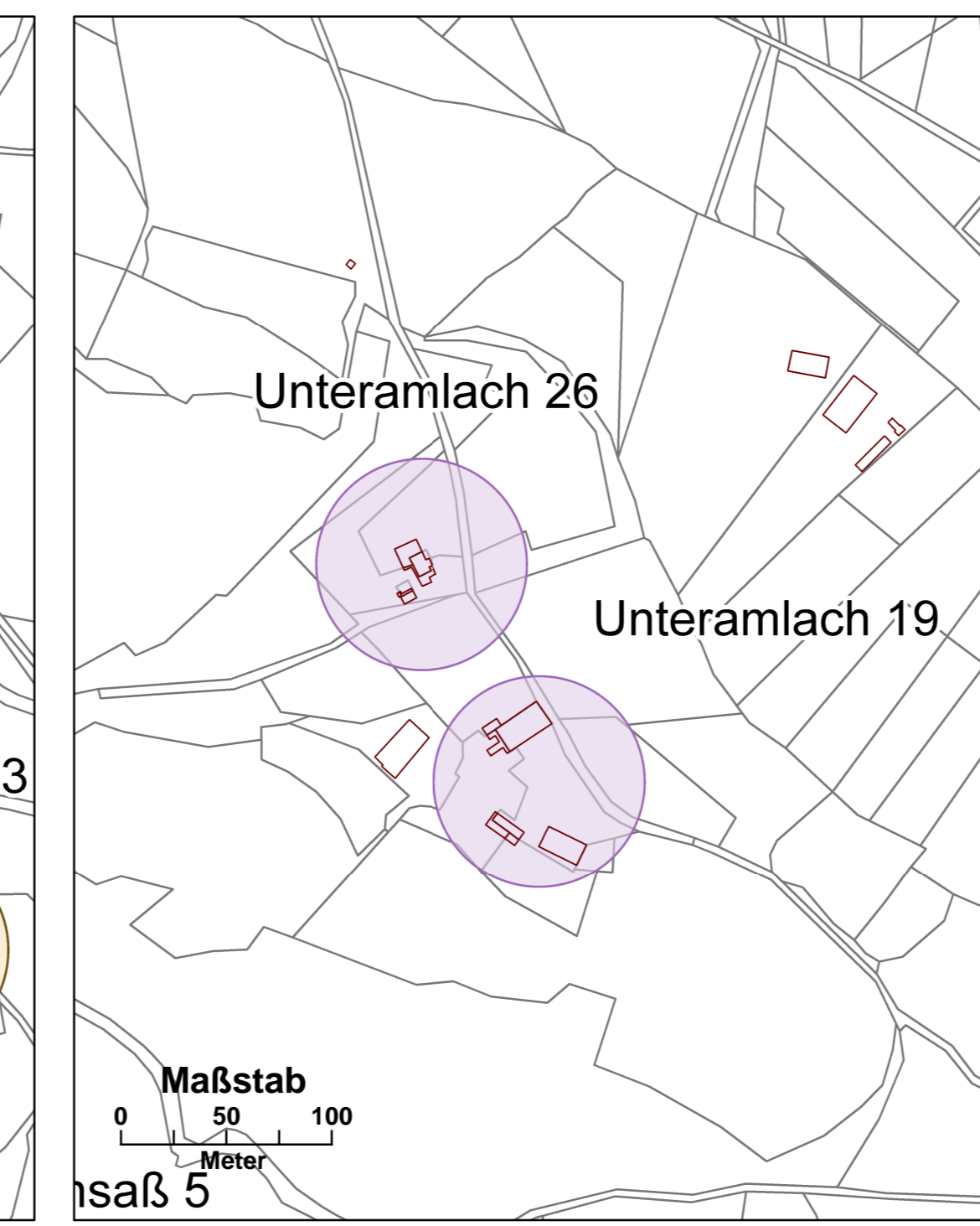
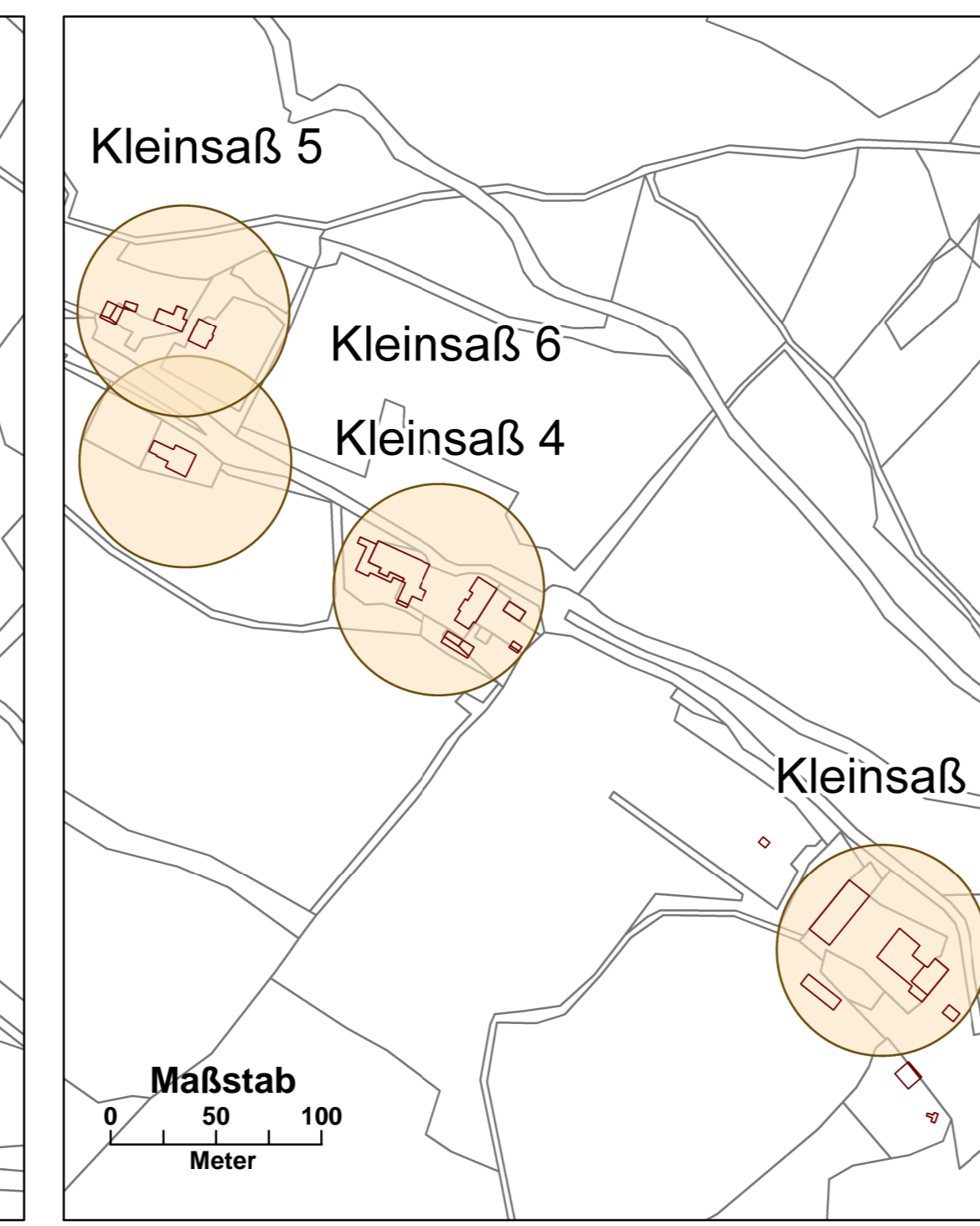
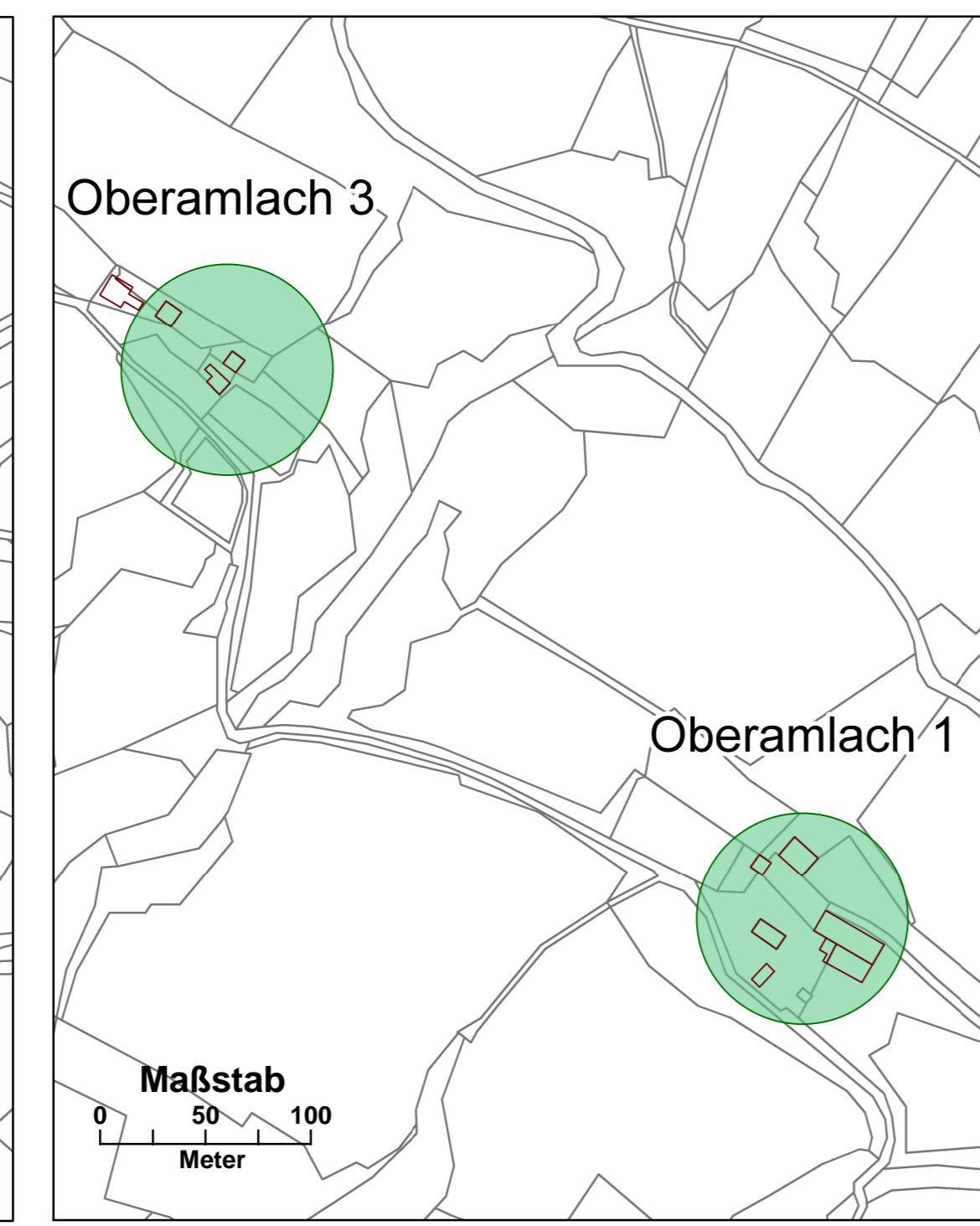
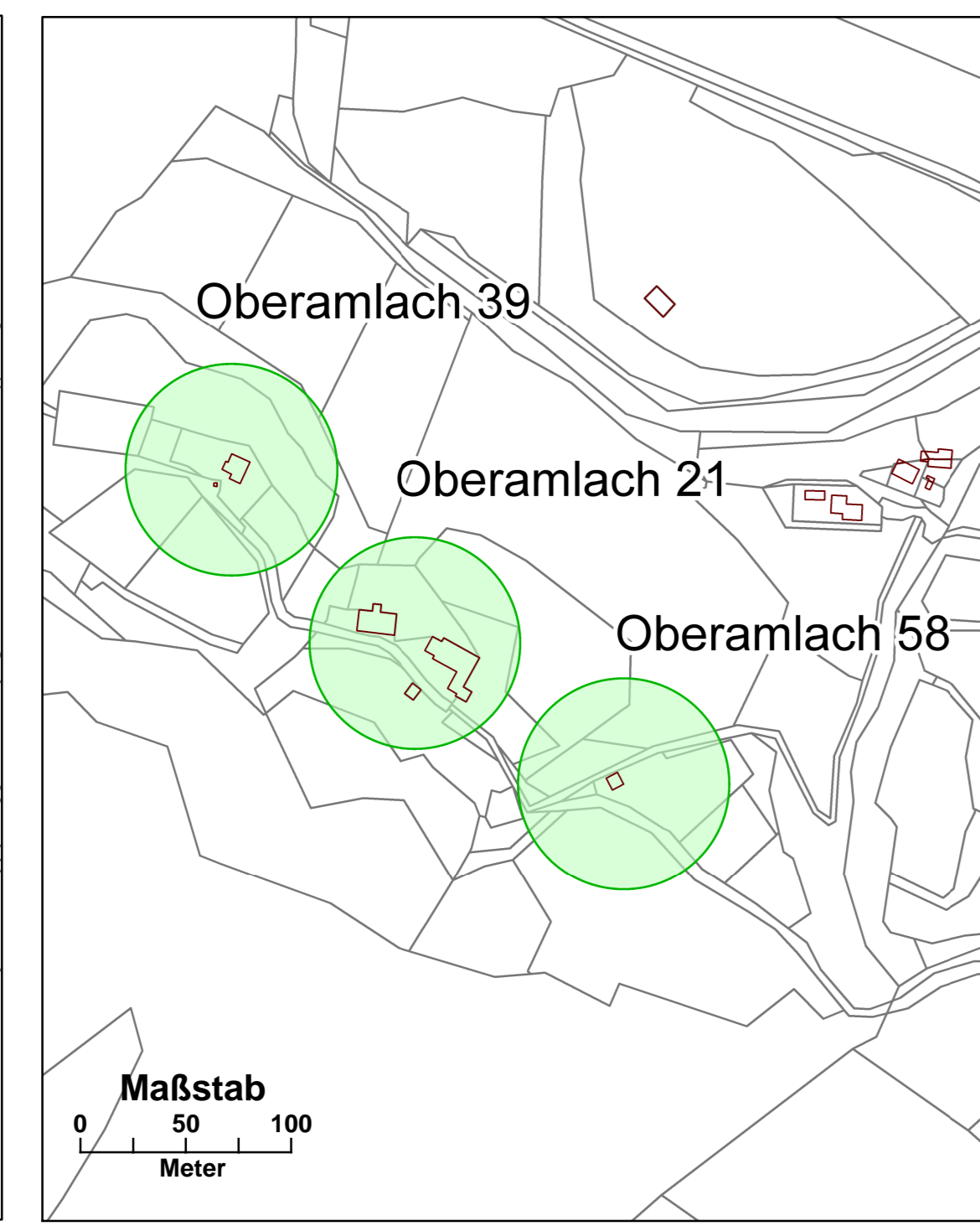
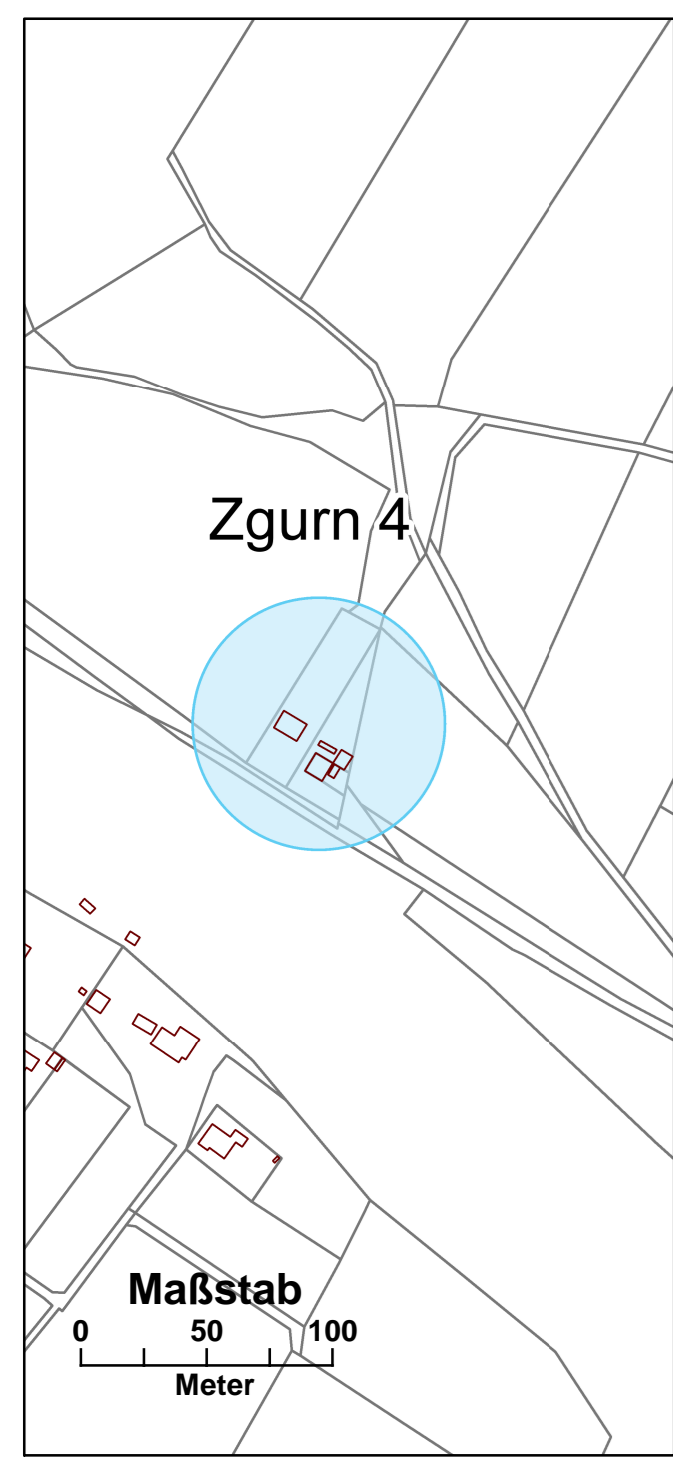
Maßstab  
0 500 1000 1500 2000  
Meter



**Legende**

	Oberamlach		DKM Gebäude
	Kleinsaß		DKM Gemeindegrenze
	Unteramlach		DKM Grundstücke
	Zgurn		Millstättersee Süd
	Ober- und Untermöln		
	Durachalm		
	Freispiegel Schmutzwasser		

STADTGEMEINDE  
Spittal  
an der Drau



**Spittal an der Drau**  
Abteilung kommunale Betriebe

**Abwasserbeseitigungsanlage**  
Spittal an der Drau - Übersichtslagebereich  
Kanalisationsbereich

Gemeinde  
Spittal an der Drau  
Rathaus - Burgstr. 5  
9800 Spittal an der Drau

Übersichtslageplan mit Darstellung der einzelnen Ausnahmen des Kanalisationsbereichs

Planerstellung GISquadrat GmbH Gesamtlösungen für Integrierte Geo-Informationssysteme A-3020 Klagenfurt, Gutenbergstraße 3 Tel. +43 (0) 59 44 52-0, Fax +43 21 office@gisquadrat.com	Datum 20.07.2015	Der Bürgermeister: Gerhard Pirih
Maßstab M 1: 15 000 - Hauptkarte M 1: 3 000 - Nebenkarten	Datei: Verordnung_Kanal.gws	

Alle Rechte vorbehalten. Nachdruck auch auszugsweise verboten.